

# Universität Regensburg

## Übersichtsplan



















Barrierefrei

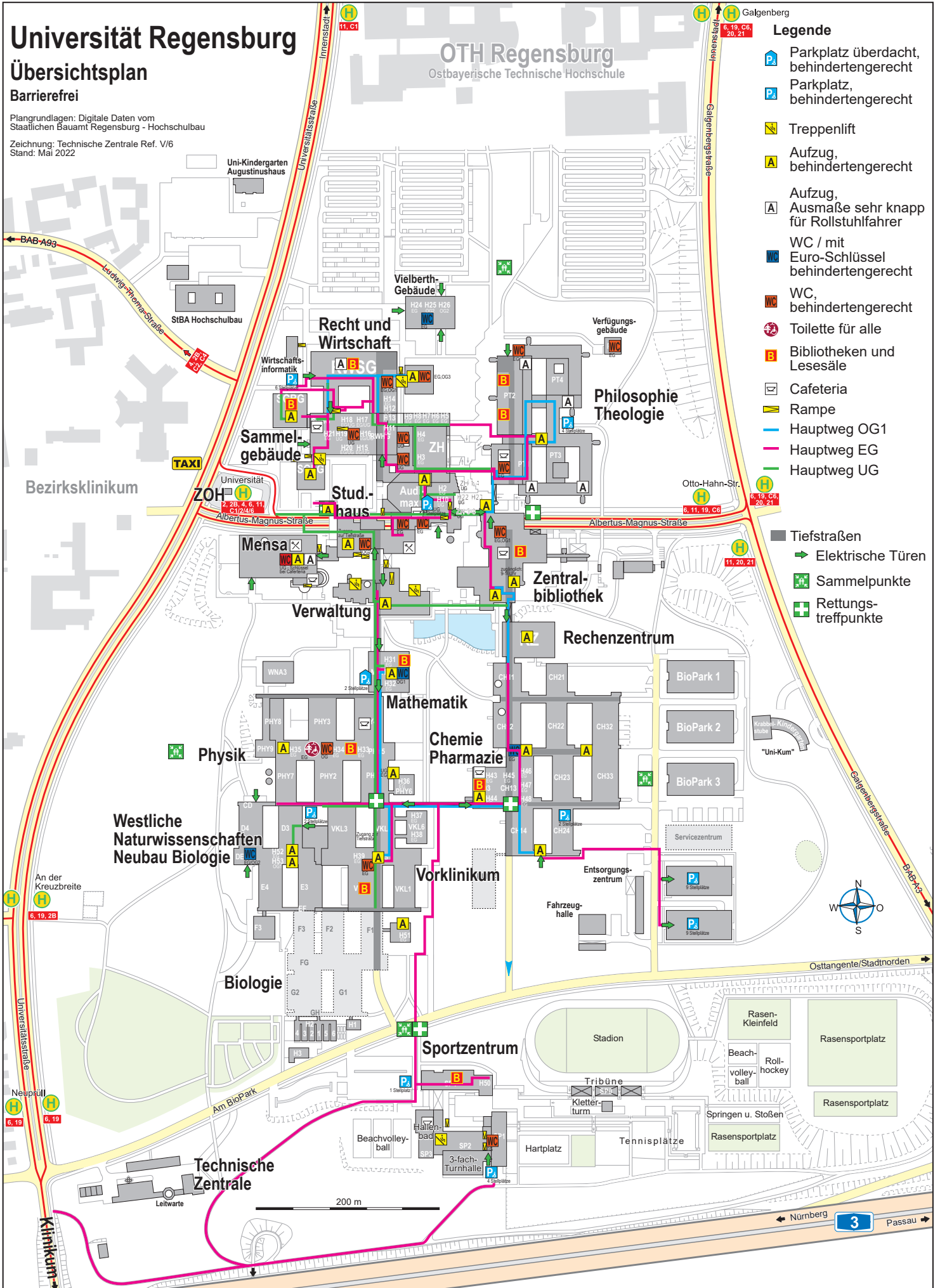
Plangrundlagen: Digitale Daten vom  
Staatlichen Bauamt Regensburg - Hochschulbau

Zeichnung: Technische Zentrale Ref. V/6  
Stand: Mai 2022

OTH Regensburg  
Ostbayerische Technische Hochschule

### Legende

-  Parkplatz überdacht, behindertengerecht
-  Parkplatz, behindertengerecht
-  Treppenlift
-  Aufzug, behindertengerecht
-  Aufzug, Ausmaße sehr knapp für Rollstuhlfahrer
-  WC / mit Euro-Schlüssel behindertengerecht
-  WC, behindertengerecht
-  Toilette für alle
-  Bibliotheken und Lesesäle
-  Cafeteria
-  Rampe
-  Hauptweg OG1
-  Hauptweg EG
-  Hauptweg UG
-  Tiefstraßen
-  Elektrische Türen
-  Sammelpunkte
-  Rettungstreffpunkte



200 m

Nürnberg **3** Passau